







## TEIKNFORKLARING

- Reguleringsplan-Samferdselsanlegg og teknisk infrastruktur (PBL2008 §12-5 NR.2)
-  Kjøreveg
  -  Gang/sykkelveg
  -  Annen veggrunn - tekniske anlegg
- Reguleringsplan-Felles for PBL 1985 og 2008
-  Regulerings- og bebyggelsesplanområde
  -  Planens begrensning
  -  Formålsgrense
  - Abc Påskrift feltnavn

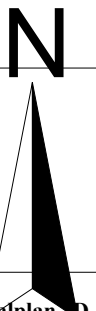
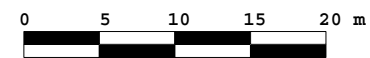
Basiskartet er teikna med svak gråfarge

Planen inneheld regulering i to nivå, på grunnen og over grunnen

Vertikalnivå 3, over bakken (bru)

### Kartopplysningar

Koordinatsystem: UTM sone 32 / Euref89 Ekvidistanse 1m  
 Høgdegrunnlag: NN 2000 Kartmålestokk 1:500 (A3)  
 Kartprodusent: KAD  
 Dato: 11.05.2026



## Detaljregulering for Sunnfjord næringspark aust

Sunnfjord kommune

Nasjonal arealplan-ID  
4647-20220004  
Forslagsstillar:  
Sunnfjord kommune  
Saknr.:  
22/6350

SAKSBEHANDLING ETTER PLAN- OG BYGNINGSLOVA	Saknr	Dato	Sign
Kunngjering av oppstart av planarbeidet:	22/6350	14.06.2022	
1. gangs handsaming i planutvalet:	268/25	11.12.2025	
Offentleg ettersyn frå/til 16.12.2025 - 08.02.2026			
2. gangs handsaming i planutvalet:			
<b>Planvedtak:</b>			
Kunngjeringsdato for planvedtak:			
<b>PLANEN ER UTARBEIDA AV:</b>	Asplan Viak AS		

X 6815750

X 6815700

X 6815650

Y 340400

Y 340450

Y 340500