Reguleringsplan

Fv. 609 Heilevang

Arealplan-ID
Sunnfjord kommune 464720200009
Askvoll kommune 46452020001

Plankart

Vedtaksdato

Sunnfjord kommune:
KOM 061/22 dato 25.05.2022
Askvoll kommune:
KOM 030/22 dato 24.05.2022

Høyringsutkast planendring

Vestland fylkeskommune

ASKVOLL KOMMUNE

SUNNFJORD KOMMUNE

Avdeling for Infrastruktur og veg
Dato: 01.11.2024

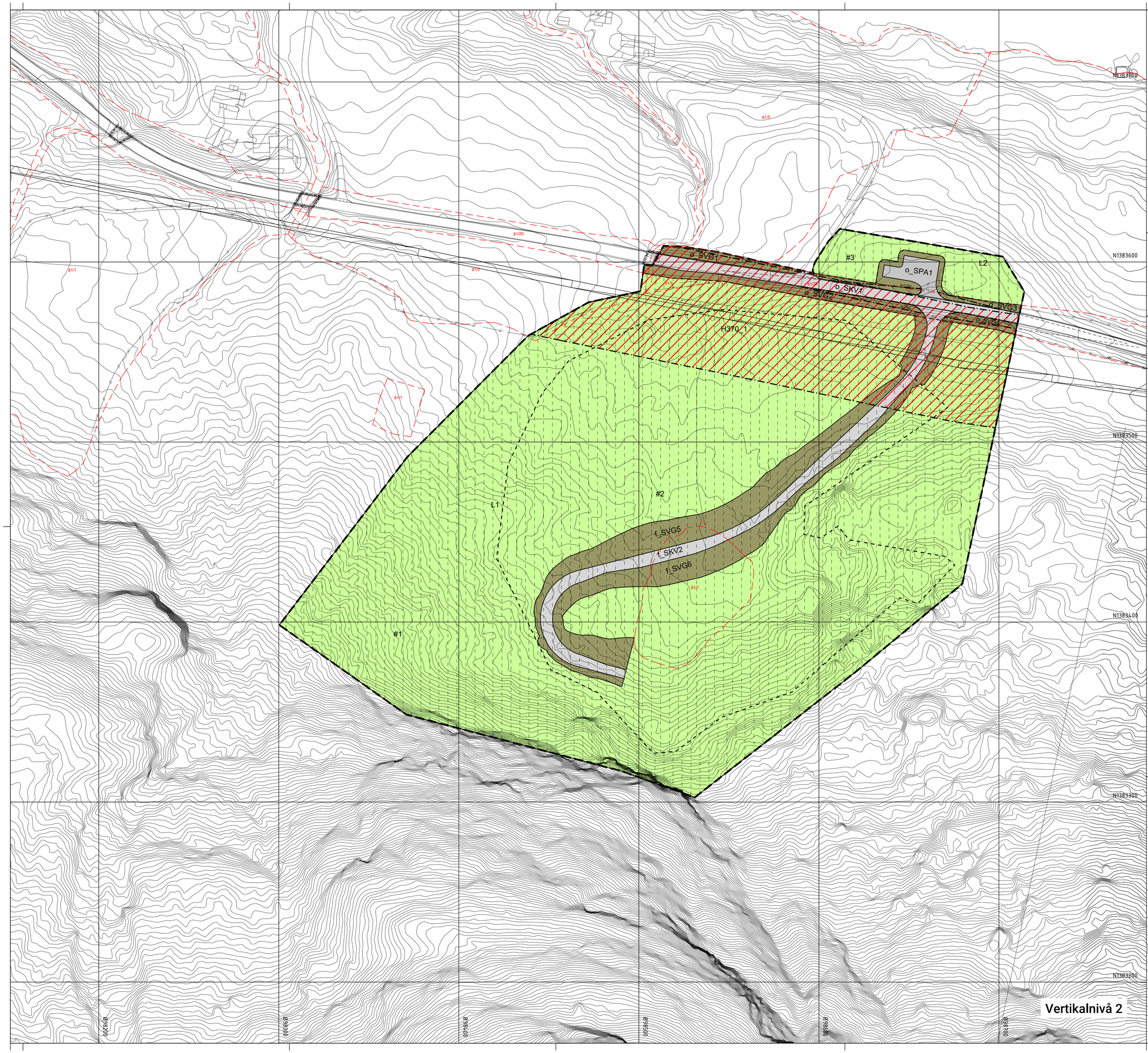

Oversiktskart kartblad Askvoll kommune

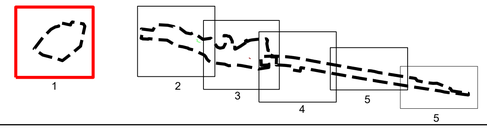

Teiknforklaring

Reguleringsplan PBL 2008

§12-5. Nr. 1 - Bygningar og anlegg

- BFS — Bustader-frittliggjande-småhus (annen eierform) (1111)
- BFR — Fritidsbusetnad (annen eierform) (1120)

§12-5. Nr. 2 – Samferdselsanlegg og teknisk infrastruktur

- SKV — Køyreveg (annen eierform) (2011)
- f_SKV — Køyreveg (felles) (2011)
- o_SKV — Køyreveg (offentlig formål) (2011)
- o_SGG — Gangveg/gangareal/gågate (offentlig formål) (2016)
- o_SVT — Annan veggrunn – teknisk anlegg (offentlig formål) (2018)
- SVG — Annan veggrunn - grøntareal (annen eierform) (2019)
- f_SVG — Annan veggrunn - grøntareal (felles) (2019)
- o_SVG — Annan veggrunn - grøntareal (offentlig formål) (2019)
- o_SKH — Kollektivhaldeplass (offentlig formål) (2073)
- o_SPA — Parkeringsplassar (offentlig formål) (2080)

§12-5. Nr. 3 – Grøntstruktur

- GN — Naturområde (annen eierform) (3020)
- GT — Turveg (annen eierform) (3031)

§12-5. Nr. 5 – Landbruks-, natur- og friluftsformål og reindrift

- L — LNFR areal for nødvendige tiltak for landbruk og reindrift og gardstilknytt næringsverksemd basert på ressursgrunnlaget på garden (annen eierform) (5100)

§12-5. Nr. 6 – Bruk og vern av sjø og vassdrag, med tilhøyrande strandsone

- VFS — Friluftsområde i sjø og vassdrag med tilhøyrande strandsone (annen eierform) (6720)

§12-6 - Omsynssoner

- H140 — Frisikt (140)
- H190 — Andre sikringssoner (190)
- H370 — Høgspenningsanlegg (inkl. høgspentkablar) (370)
- H570 — Bevaring kulturmiljø (570)

§12-7 - Føresegnområder

- # — Midlertidig bygge- og anleggsområde

Linjesymbol

- Grense for sikringssone
- Grense for faresone
- Grense for angitt hensynssone
- Planens begrensning
- Formålgrense
- Midlertidig bygge- og anleggrense
- Byggegrense (1211)
- Regulert senterlinje (1221)
- Frisiktlinje (1222)
- Sikringsgjerde (1235)

Punktsymboler

- Avkjørsel - både inn og utkjøring (1242)

Kartopplysningar

Kjelde for basiskart:	Geonorge.no	Ekvidistanse:	1m
Dato for basiskart:	April 2020	Kartmålestokk:	1:1000
Koordinatsystem:	EUREF89.NTM-5		
Høgdegrunnlag:	NN2000		

0 25 50m

N

Askvoll kommune

Detaljregulering

Fv 609 Heilevang

Med tilhøyrande føresegner

Arealplan-ID: 4645_2020001

Forslagstillar: Vestland fylkeskommune

SAKSHANDSAMING ETTER PLAN- OG BYGNINGSLOVA

				SAKS-NR	DATO	SIGN
Dato	XXX	Revisjon	XXX			
Dato	XXX	Revisjon	XXX			
Dato	XXX	Revisjon	XXX			
Kommunestyret sitt vedtak				KOM 030/22	24.05.2022	KST
Ny 2. gongs handsaming						
Offentleg ettersyn frå .....til						
2. gongs handsaming				FOR 057/22	24.05.2022	KST
Offentleg ettersyn frå 10.12.2021 til 11.02.2022						
1. gongs handsaming				FOR 138/21	06.12.2021	KST
Kunngjering av oppstart av planarbeid					01.07.2020	
Oppstartsmøte...					24.10.2019	

PLANEN ER UTARBEIDD AV: Vestland fylkeskommune — Plankartserie 1 av 2

TEGNNR.	DATO	SIGN.
1	26.05.2022	otteik

Det stadfestas at planen er i samsvar med kommunestyret sitt vedtak

BekreftDato PLANSJEENAVN
Dato Plansjef

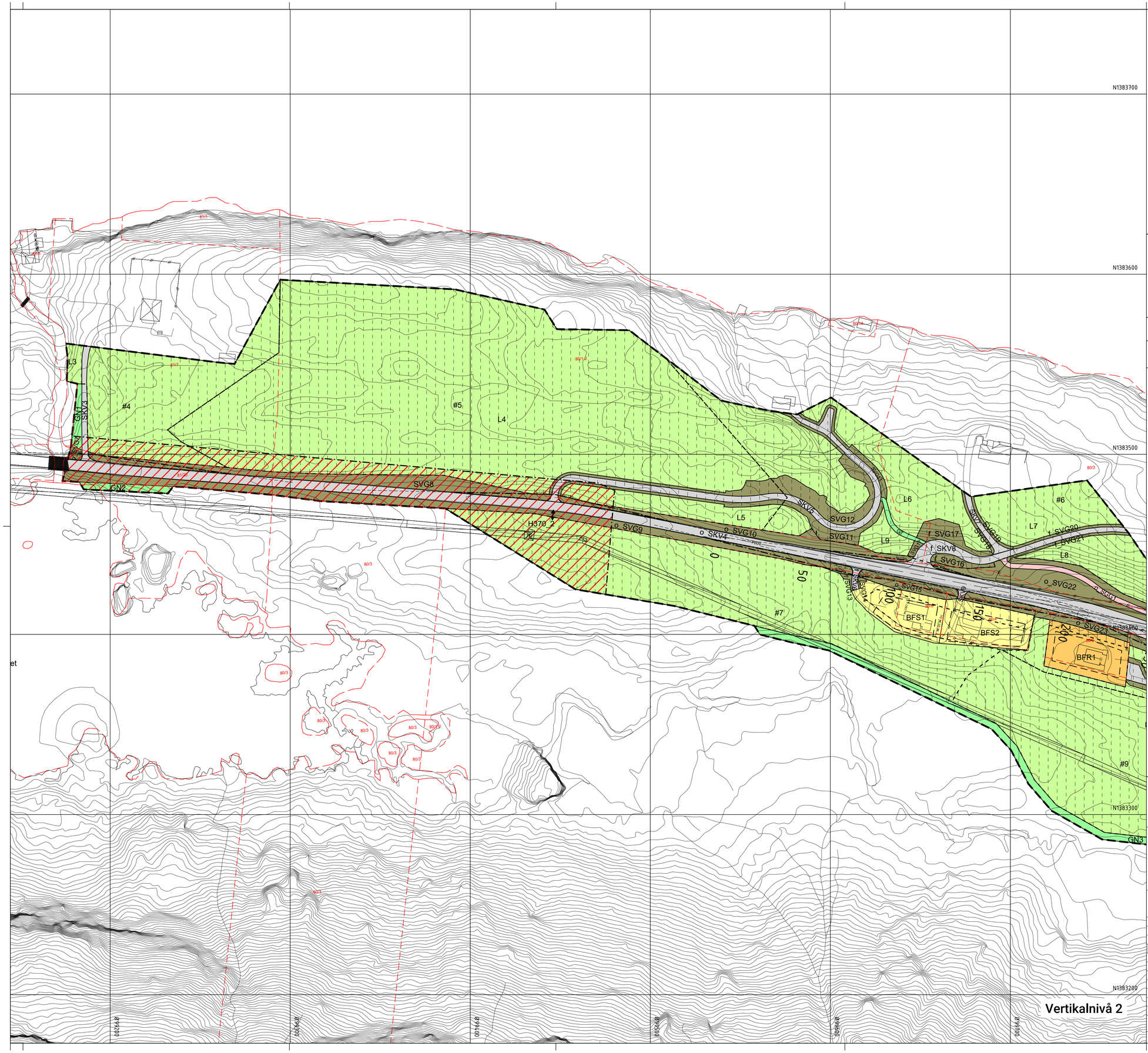

Oversiktskart kartblad Askvoll kommune

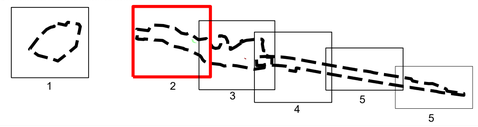

Teiknforklaring

Reguleringsplan PBL 2008

§12-5. Nr. 1 - Bygningar og anlegg

- BFS – Bustader-frittliggjande-småhus (annen eierform) (1111)
- BFR – Fritidsbusetnad (annen eierform) (1120)

§12-5. Nr. 2 – Samferdselsanlegg og teknisk infrastruktur

- SKV – Køyreveg (annen eierform) (2011)
- f_SKV – Køyreveg (felles) (2011)
- o_SKV – Køyreveg (offentlig formål) (2011)
- o_SGG – Gangveg/gangareal/gågate (offentlig formål) (2016)
- o_SVT – Annan veggrunn – teknisk anlegg (offentlig formål) (2018)
- SVG – Annan veggrunn - grøntareal (annen eierform) (2019)
- f_SVG – Annan veggrunn - grøntareal (felles) (2019)
- o_SVG – Annan veggrunn - grøntareal (offentlig formål) (2019)
- o_SKH – Kollektivhaldeplass (offentlig formål) (2073)
- o_SPA – Parkeringsplassar (offentlig formål) (2080)

§12-5. Nr. 3 – Grøntstruktur

- GN – Naturområde (annen eierform) (3020)
- GT – Turveg (annen eierform) (3031)

§12-5. Nr. 5 – Landbruks-, natur- og friluftsformål og reindrift

- L – LNFR areal for nødvendige tiltak for landbruk og reindrift og gardstilknytt næringsverksemd basert på ressursgrunnlaget på garden (annen eierform) (5100)

§12-5. Nr. 6 – Bruk og vern av sjø og vassdrag, med tilhøyrande strandsone

- VFS – Friluftsområde i sjø og vassdrag med tilhøyrande strandsone (annen eierform) (6720)

§12-6 - Omsynssoner

- H140 – Frisikt (140)
- H190 – Andre sikringssoner (190)
- H370 – Høgspenningsanlegg (inkl. høgspentkablar) (370)
- H570 – Bevaring kulturmiljø (570)

§12-7 - Føresegnområder

- # – Midlertidig bygge- og anleggsområde

Linjesymbol

- Grense for sikringssone
- Grense for faresone
- Grense for angitt hensynssone
- Planens begrensning
- Formålgrense
- Midlertidig bygge- og anleggrense
- Byggegrense (1211)
- Regulert senterlinje (1221)
- Frisiktlinje (1222)
- Sikringsgjerde (1235)

Punktsymboler

- Avkjørsel - både inn og utkjøring (1242)

Kartopplysningar

Kjelde for basiskart:	Geonorge.no	Ekvidistanse:	1m
Dato for basiskart:	April 2020	Kartmålestokk:	1:1000
Koordinatsystem:	EUREF89.NTM-5		
Høgdegrunnlag:	NN2000		

0 25.0 50m

N

Askvoll kommune

Detaljregulering

Fv 609 Heilevang

Med tilhøyrande føresegner

Arealplan-ID: 4645_2020001

Forslagstillar: Vestland fylkeskommune

SAKSHANDSAMING ETTER PLAN- OG BYGNINGSLOVA

				SAKS-NR	DATO	SIGN
Dato	XXX	Revisjon	XXX			
Dato	XXX	Revisjon	XXX			
Dato	XXX	Revisjon	XXX			
Kommunestyret sitt vedtak				KOM 030/22	24.05.2022	KST
Ny 2. gongs handsaming						
Offentleg ettersyn frå .....til						
2. gongs handsaming				FOR 057/22	24.05.2022	KST
Offentleg ettersyn frå 10.12.2021 til 11.02.2022						
1. gongs handsaming				FOR 138/21	06.12.2021	KST
Kunngjering av oppstart av planarbeid					01.07.2020	
Oppstartsmøte...					24.10.2019	

PLANEN ER UTARBEIDD AV: Vestland fylkeskommune — Plankartserie 1 av 2

TEGNNR.	DATO	SIGN.
2	26.05.2022	otteik

Det stadfestas at planen er i samsvar med kommunestyret sitt vedtak

Dato — Plansjefnavn

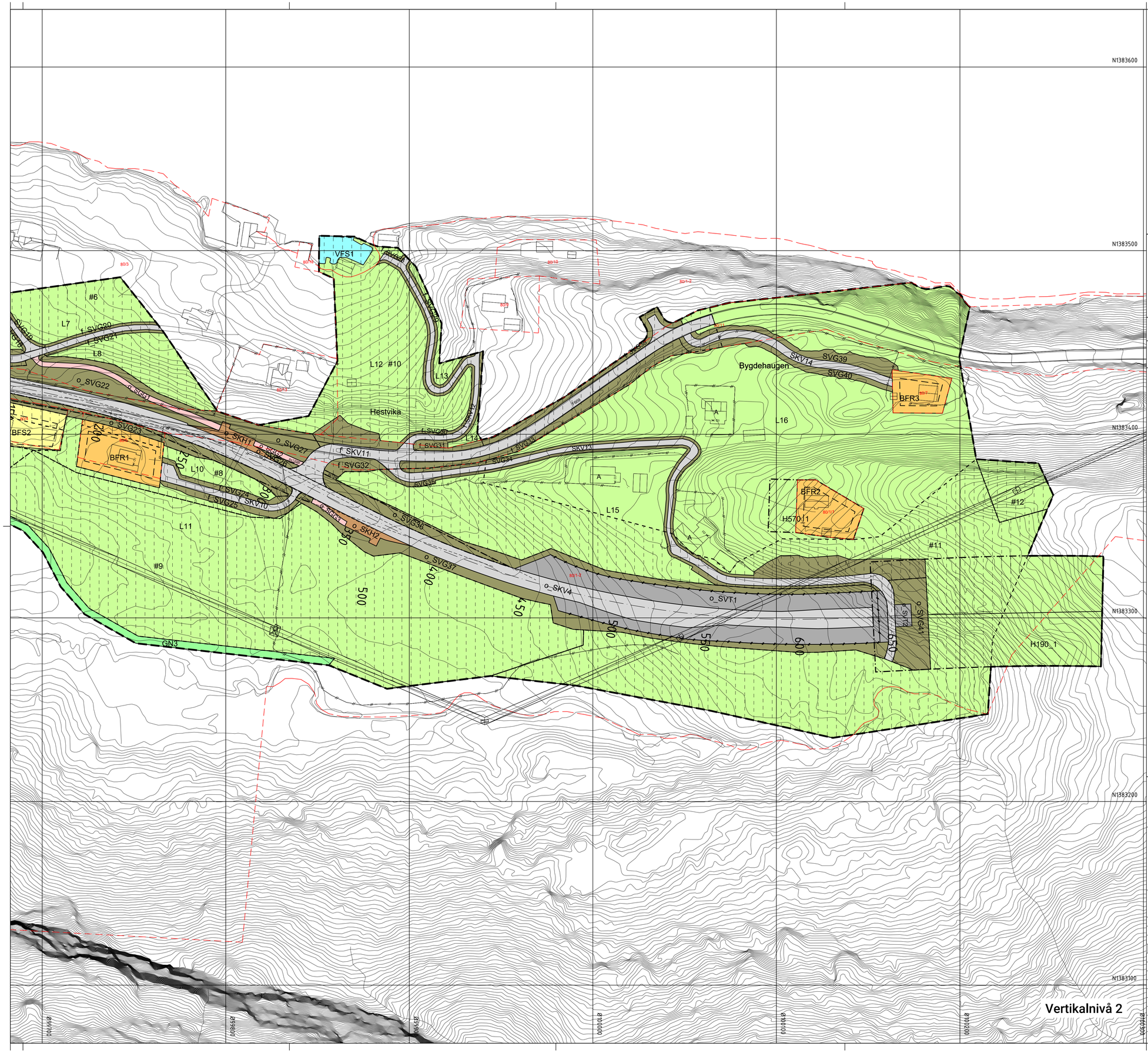

Oversiktskart kartblad Askvoll kommune

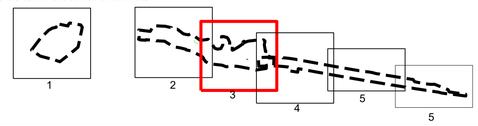

Teiknforklaring

Reguleringsplan PBL 2008

§12-5. Nr. 1 - Bygningar og anlegg

- BFS – Bustader-frittliggjande-småhus (annen eierform) (1111)
- BFR – Fritidsbusetnad (annen eierform) (1120)

§12-5. Nr. 2 – Samferdselsanlegg og teknisk infrastruktur

- SKV – Køyreveg (annen eierform) (2011)
- f_SKV – Køyreveg (felles) (2011)
- o_SKV – Køyreveg (offentlig formål) (2011)
- o_SGG – Gangveg/gangareal/gågate (offentlig formål) (2016)
- o_SVT – Annan veggrunn – teknisk anlegg (offentlig formål) (2018)
- SVG – Annan veggrunn - grøntareal (annen eierform) (2019)
- f_SVG – Annan veggrunn - grøntareal (felles) (2019)
- o_SVG – Annan veggrunn - grøntareal (offentlig formål) (2019)
- o_SKH – Kollektivhaldeplass (offentlig formål) (2073)
- o_SPA – Parkeringsplassar (offentlig formål) (2080)

§12-5. Nr. 3 – Grøntstruktur

- GN – Naturområde (annen eierform) (3020)
- GT – Turveg (annen eierform) (3031)

§12-5. Nr. 5 – Landbruks-, natur- og friluftsformål og reindrift

- L – LNFR areal for nødvendige tiltak for landbruk og reindrift og gardstilknytt næringsverksemd basert på ressursgrunnlaget på garden (annen eierform) (5100)

§12-5. Nr. 6 – Bruk og vern av sjø og vassdrag, med tilhøyrande strandsone

- VFS – Friluftsområde i sjø og vassdrag med tilhøyrande strandsone (annen eierform) (6720)

§12-6 - Omsynssoner

- H140 – Frisikt (140)
- H190 – Andre sikringssoner (190)
- H370 – Høgspenningsanlegg (inkl. høgspentkablar) (370)
- H570 – Bevaring kulturmiljø (570)

§12-7 - Føresegnområder

- # – Midlertidig bygge- og anleggsområde

Linjesymbol

- Grense for sikringssone
- Grense for faresone
- Grense for angitt hensynssone
- Planens begrensning
- Formålgrense
- Midlertidig bygge- og anleggrense
- Byggegrense (1211)
- Regulert senterlinje (1221)
- Frisiktlinje (1222)
- Sikringsgjerde (1235)

Punktsymboler

- Avkjørsel - både inn og utkjøring (1242)

Kartopplysningar

Kjelde for basiskart:	Geonorge.no	Ekvidistanse:	1m
Dato for basiskart:	April 2020	Kartmålestokk:	1:1000
Koordinatsystem:	EUREF89.NTM-5		
Høgdegrunnlag:	NN2000		

0 25 49.047m

N

Askvoll kommune

Detaljregulering

Fv 609 Heilevang

Med tilhøyrande føresegner

Arealplan-ID: 4645_2020001

Forslagstillar: Vestland fylkeskommune

SAKSHANDSAMING ETTER PLAN- OG BYGNINGSLOVA	SAKS-NR	DATO	SIGN
Dato XXX Revisjon XXX			
Dato XXX Revisjon XXX			
Dato XXX Revisjon XXX			
Kommunestyret sitt vedtak	KOM 030/22	24.05.2022	KST
Ny 2. gongs handsaming			
Offentleg ettersyn frå .....til			
2. gongs handsaming	FOR 057/22	24.05.2022	KST
Offentleg ettersyn frå 10.12.2021 til 11.02.2022			
1. gongs handsaming	FOR 138/21	06.12.2021	KST
Kunngjering av oppstart av planarbeid		01.07.2020	
Oppstartsmøte...		24.10.2019	

PLANEN ER UTARBEIDD AV: Vestland fylkeskommune — Plankartserie 1 av 2

TEGNNR.	DATO	SIGN.
3	26.05.2022	otteik

Det stadfestas at planen er i samsvar med kommunestyret sitt vedtak

Bekreftdato / Dato — PLANSJEFNAVN / Plansjef

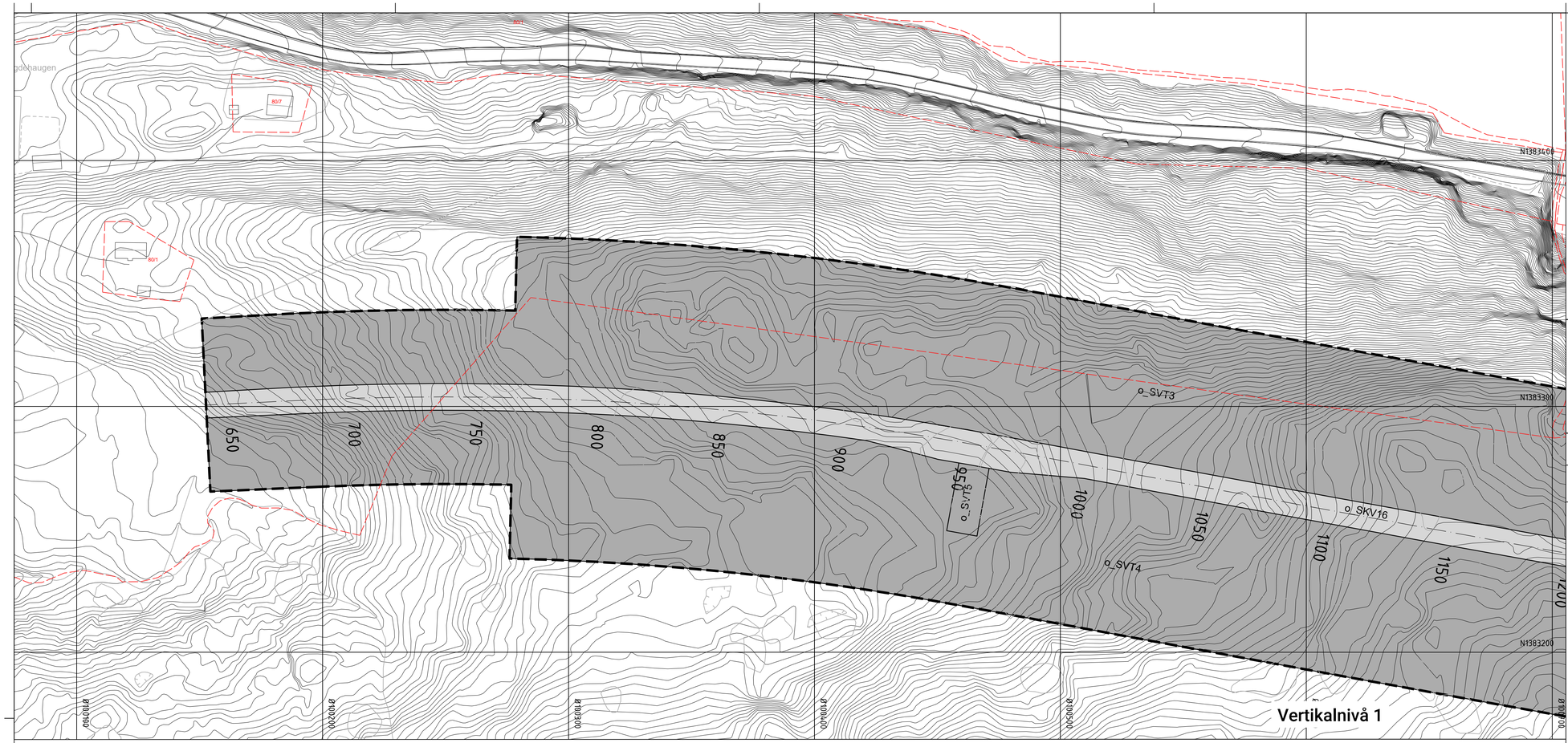

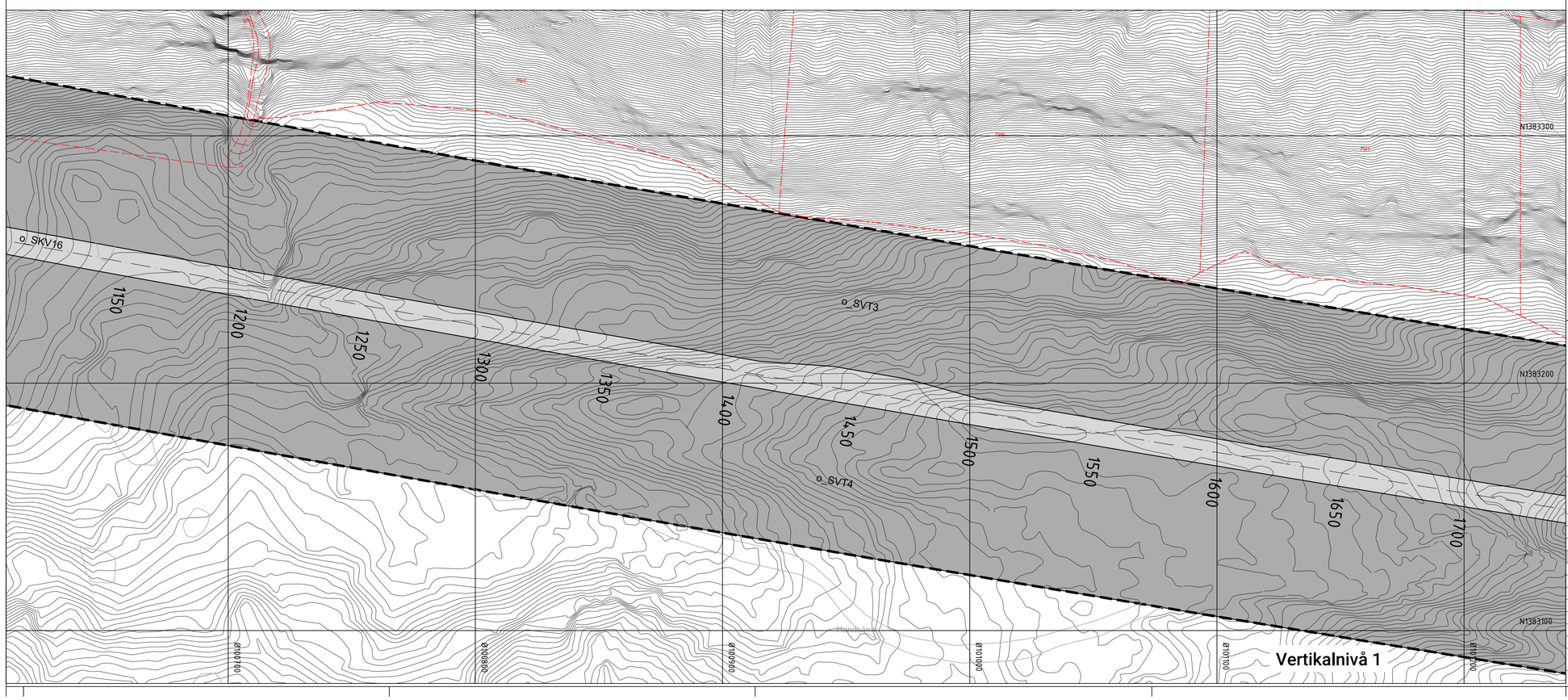

Illustrasjon bandleggingsareal tunneltube

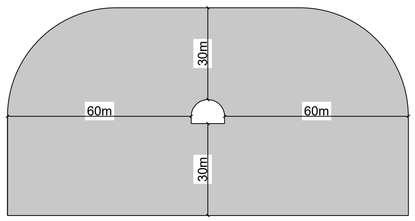

Oversiktskart kartblad Askvoll kommune

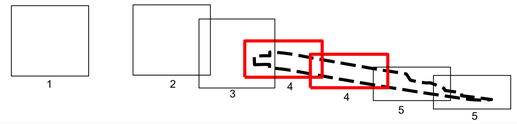

Teiknforklaring

Reguleringsplan PBL 2008

§12-5. Nr. 1 - Bygningar og anlegg

- BFS — Bustader-frittliggjande-småhus (annen eierform) (1111)
- BFR — Fritidsbusetnad (annen eierform) (1120)

§12-5. Nr. 2 – Samferdselsanlegg og teknisk infrastruktur

- SKV — Køyreveg (annen eierform) (2011)
- f_SKV — Køyreveg (felles) (2011)
- o_SKV — Køyreveg (offentlig formål) (2011)
- o_SGG — Gangveg/gangareal/gågate (offentlig formål) (2016)
- o_SVT — Annan veggrunn – teknisk anlegg (offentlig formål) (2018)
- SVG — Annan veggrunn - grøntareal (annen eierform) (2019)
- f_SVG — Annan veggrunn - grøntareal (felles) (2019)
- o_SVG — Annan veggrunn - grøntareal (offentlig formål) (2019)
- o_SKH — Kollektivhaldeplass (offentlig formål) (2073)
- o_SPA — Parkeringsplassar (offentlig formål) (2080)

§12-5. Nr. 3 – Grøntstruktur

- GN — Naturområde (annen eierform) (3020)
- GT — Turveg (annen eierform) (3031)

§12-5. Nr. 5 – Landbruks-, natur- og friluftsformål og reindrift

- L — LNFR areal for nødvendige tiltak for landbruk og reindrift og gardstilknytt næringsverksemd basert på ressursgrunnlaget på garden (annen eierform) (5100)

§12-5. Nr. 6 – Bruk og vern av sjø og vassdrag, med tilhøyrande strandsone

- VFS — Friluftsområde i sjø og vassdrag med tilhøyrande strandsone (annen eierform) (6720)

§12-6 - Omsynssoner

- H140 — Frisikt (140)
- H190 — Andre sikringssoner (190)
- H370 — Høgspenningsanlegg (inkl. høgspentkablar) (370)
- H570 — Bevaring kulturmiljø (570)

§12-7 - Føresegnområder

- # — Midlertidig bygge- og anleggsområde

Linjesymbol

- Grense for sikringssone
- Grense for faresone
- Grense for angitt hensynssone
- Planens begrensning
- Formålgrense
- Midlertidig bygge- og anleggrense
- Byggegrense (1211)
- Regulert senterlinje (1221)
- Frisiktlinje (1222)
- Sikringsgjerde (1235)

Punktsymboler

- Avkjørsel - både inn og utkjøring (1242)

Kartopplysningar

Kjelde for basiskart:	Geonorge.no	Ekvidistanse:	1m
Dato for basiskart:	18.09.2024	Kartmålestokk:	1:1000
Koordinatsystem:	EUREF89.NTM-5		
Høgdegrunnlag:	NN2000		

0 — 25.0 — 50m

N

Askvoll kommune

Detaljregulering

Fv 609 Heilevang

Med tilhøyrande føresegner

Arealplan-ID: 4645_2020001

Forslagstillar: Vestland fylkeskommune

SAKSHANDSAMING ETTER PLAN- OG BYGNINGSLOVA

				SAKS-NR	DATO	SIGN
Dato	XXX	Revisjon	XXX			
Dato	XXX	Revisjon	XXX			
Dato	01.11.2024	Revisjon	Tunnel korridor			
Kommunestyret sitt vedtak				KOM 030/22	20220524	KST
Ny 2. gongs handsaming						
Offentleg ettersyn frå .....til						
2. gongs handsaming				FOR 057/22	24.05.2022	KST
Offentleg ettersyn frå 10.12.2021 til 11.02.2022						
1. gongs handsaming				FOR 138/21	06.12.2021	KST
Kunngjering av oppstart av planarbeid					01.07.2020	
Oppstartsmøte...					24.10.2019	

PLANEN ER UTARBEIDD AV: Vestland fylkeskommune — Plankartserie 1 av 2

TEGNNR.	DATO	SIGN.
4	01.11.2024	otteik

Det stadfestas at planen er i samsvar med kommunestyret sitt vedtak

Bekreftdato / Dato — PLANSJEFNAVN / Plansjef

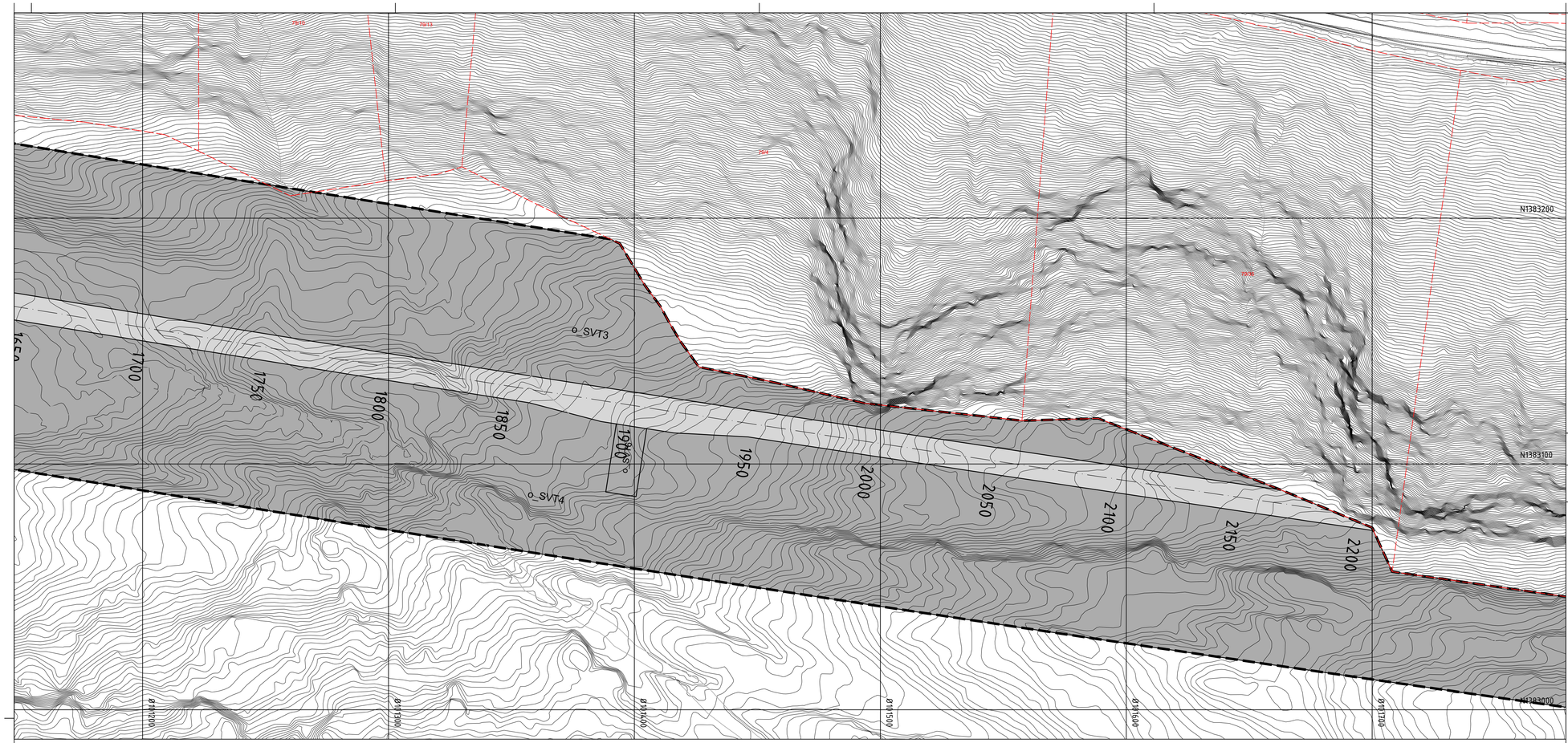

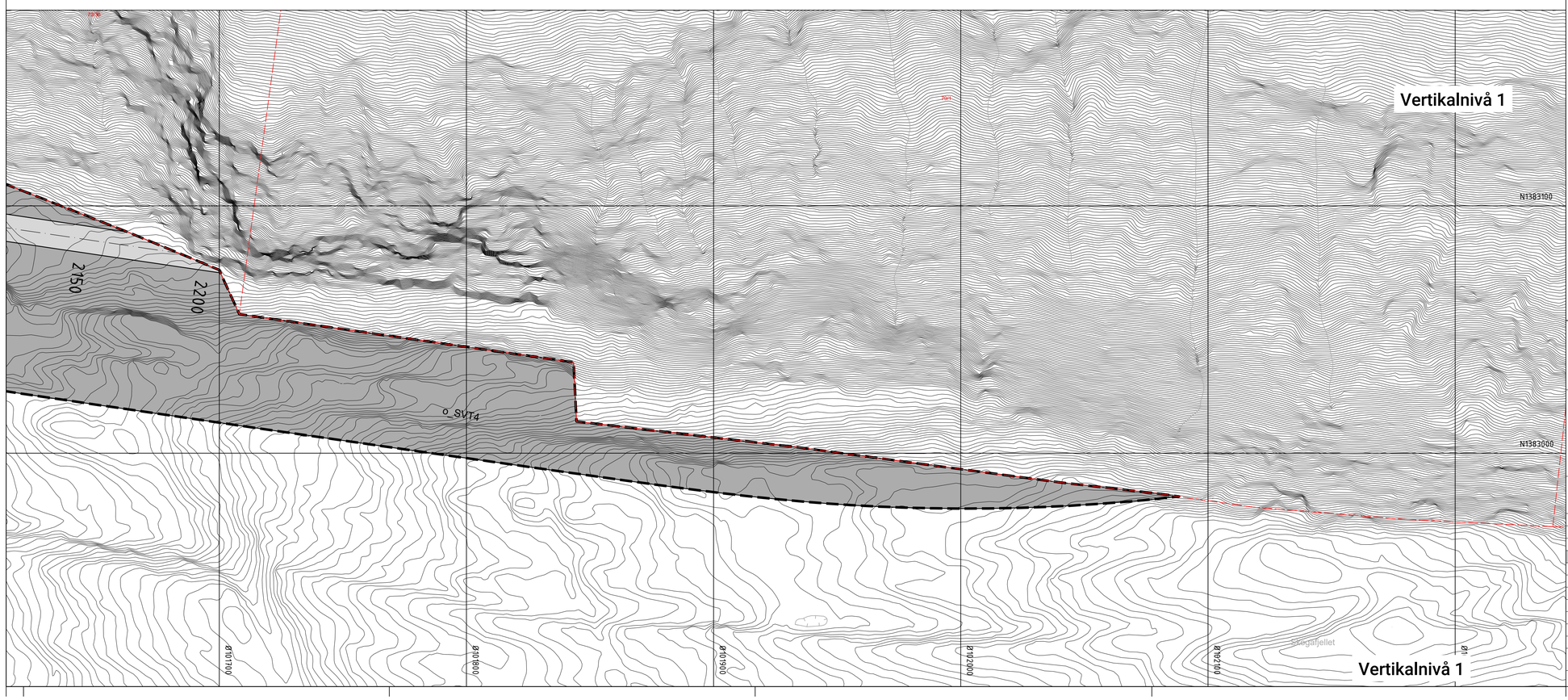

Illustrasjon bandleggingsareal tunneltube

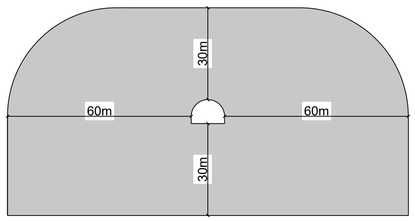

Oversiktskart kartblad Askvoll kommune

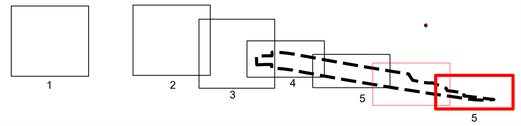

Teiknforklaring

Reguleringsplan PBL 2008

§12-5. Nr. 1 - Bygningar og anlegg

- BFS – Bustader-frittliggjande-småhus (annen eierform) (1111)
- BFR – Fritidsbusetnad (annen eierform) (1120)

§12-5. Nr. 2 – Samferdselsanlegg og teknisk infrastruktur

- SKV – Køyreveg (annen eierform) (2011)
- f_SKV – Køyreveg (felles) (2011)
- o_SKV – Køyreveg (offentlig formål) (2011)
- o_SGG – Gangveg/gangareal/gågate (offentlig formål) (2016)
- o_SVT – Annan veggrunn – teknisk anlegg (offentlig formål) (2018)
- SVG – Annan veggrunn - grøntareal (annen eierform) (2019)
- f_SVG – Annan veggrunn - grøntareal (felles) (2019)
- o_SVG – Annan veggrunn - grøntareal (offentlig formål) (2019)
- o_SKH – Kollektivhaldeplass (offentlig formål) (2073)
- o_SPA – Parkeringsplassar (offentlig formål) (2080)

§12-5. Nr. 3 – Grøntstruktur

- GN – Naturområde (annen eierform) (3020)
- GT – Turveg (annen eierform) (3031)

§12-5. Nr. 5 – Landbruks-, natur- og friluftsformål og reindrift

- L – LNFR areal for nødvendige tiltak for landbruk og reindrift og gardstilknytt næringsverksemd basert på ressursgrunnlaget på garden (annen eierform) (5100)

§12-5. Nr. 6 – Bruk og vern av sjø og vassdrag, med tilhøyrande strandsone

- VFS – Friluftsområde i sjø og vassdrag med tilhøyrande strandsone (annen eierform) (6720)

§12-6 - Omsynssoner

- H140 – Frisikt (140)
- H190 – Andre sikringssoner (190)
- H370 – Høgspenningsanlegg (inkl. høgspentkablar) (370)
- H570 – Bevaring kulturmiljø (570)

§12-7 - Føresegnområder

- # – Midlertidig bygge- og anleggsområde

Linjesymbol

- Grense for sikringssone
- Grense for faresone
- Grense for angitt hensynssone
- Planens begrensning
- Formålgrense
- Midlertidig bygge- og anleggrense
- Byggegrense (1211)
- Regulert senterlinje (1221)
- Frisiktlinje (1222)
- Sikringsgjerde (1235)

Punktsymboler

- Avkjørsel - både inn og utkjøring (1242)

Kartopplysningar

Kjelde for basiskart:	Geonorge.no	Ekvidistanse:	1m
Dato for basiskart:	18.09.2024	Kartmålestokk:	1:1000
Koordinatsystem:	EUREF89.NTM-5		
Høgdegrunnlag:	NN2000		

0 25.0 50m

N

Askvoll kommune

Detaljregulering

Fv 609 Heilevang

Med tilhøyrande føresegner

Arealplan-ID: 4645_2020001

Forslagstillar: Vestland fylkeskommune

SAKSHANDSAMING ETTER PLAN- OG BYGNINGSLOVA

				SAKS-NR	DATO	SIGN
Dato	XXX	Revisjon	XXX			
Dato	XXX	Revisjon	XXX			
Dato	01.11.2024	Revisjon	Tunnel korridor			
Kommunestyret sitt vedtak				KOM 030/22	20220524	KST
Ny 2. gongs handsaming						
Offentleg ettersyn frå .....til						
2. gongs handsaming				FOR 057/22	24.05.2022	KST
Offentleg ettersyn frå 10.12.2021 til 11.02.2022						
1. gongs handsaming				FOR 138/21	06.12.2021	KST
Kunngjering av oppstart av planarbeid					01.07.2020	
Oppstartsmøte...					24.10.2019	
PLANEN ER UTARBEIDD AV:	Vestland fylkeskommune	Plankartserie 1 av 2		TEGNNR.	DATO	SIGN.
				5	01.11.2024	otteik

Det stadfestas at planen er i samsvar med kommunestyret sitt vedtak

Bekreftdato / Dato — PLANSJEFNAVN / Plansjef

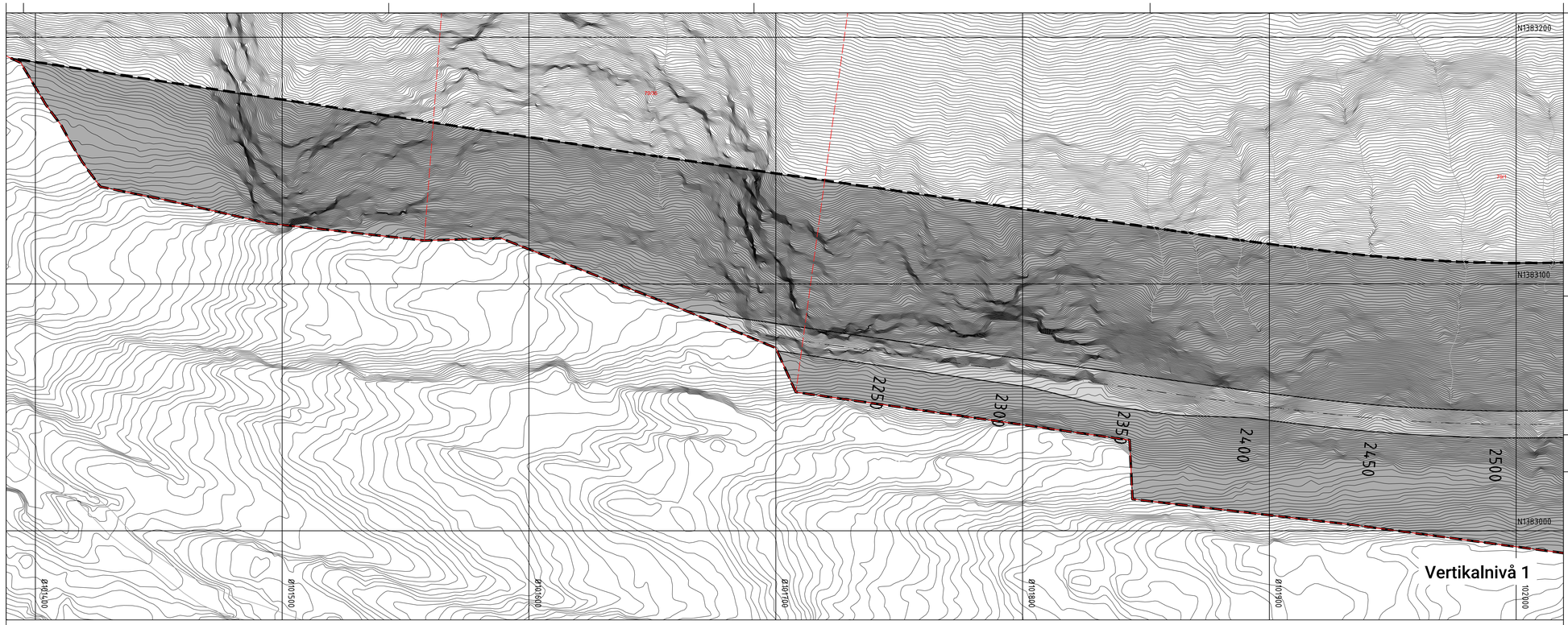

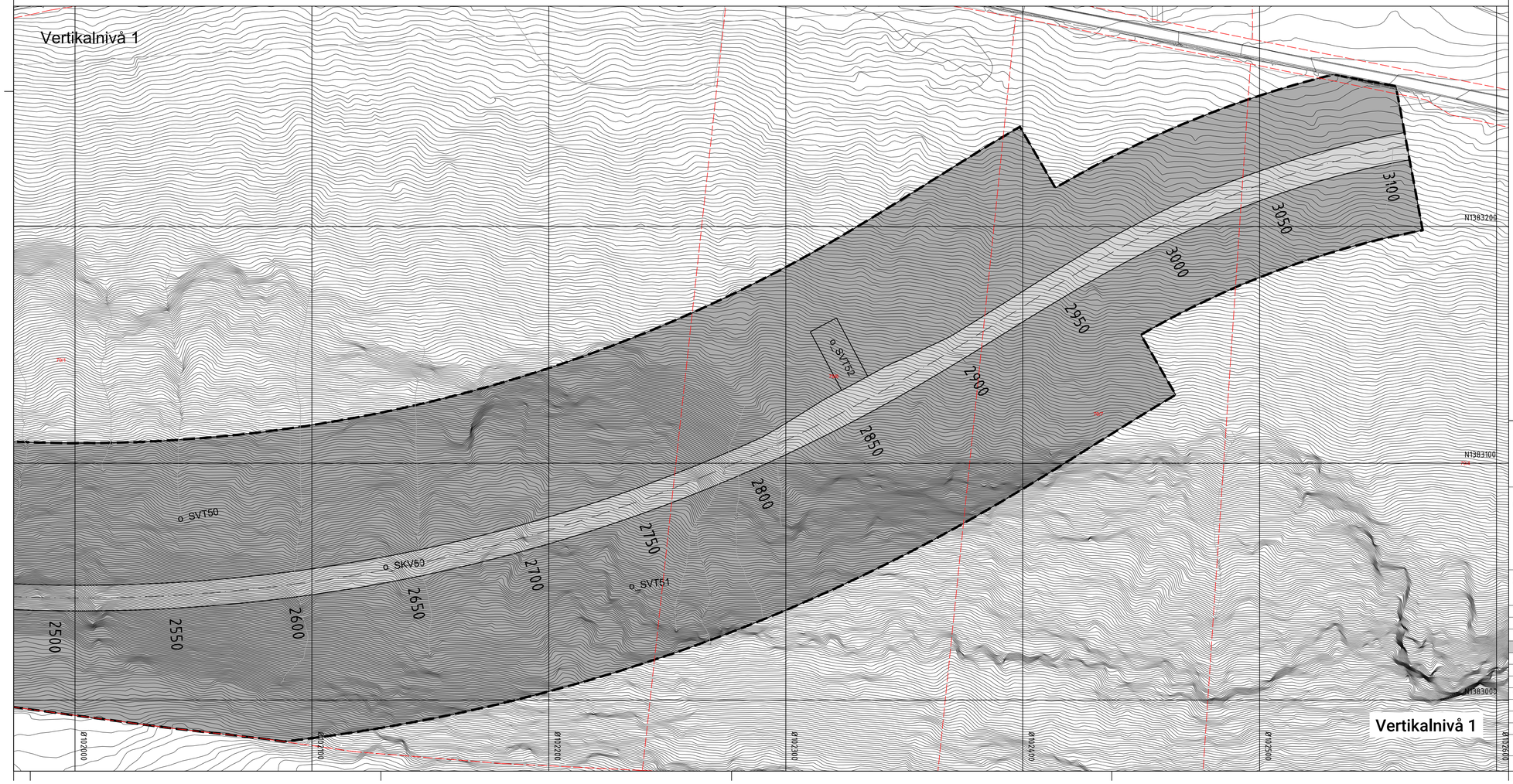

Oversiktskart kartblad

Illustrasjon bandleggingsareal tunneltube

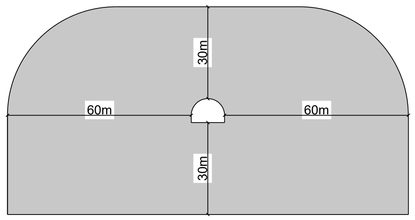

Oversiktskart kartblad Sunnfjord kommune

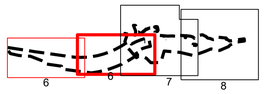

Teiknforklaring

Reguleringsplan PBL 2008

§12-5. Nr. 2 – Samferdselsanlegg og teknisk infrastruktur

SKV	Køyreveg (annen eierform) (2011)
f_SKV	Køyreveg (felles) (2011)
o_SKV	Køyreveg (offentlig formål) (2011)
o_SGG	Gangveg/gangareal/gågate (offentlig formål) (2016)
f_SVT	Annan veggrunn – teknisk anlegg (felles) (2018)
o_SVT	Annan veggrunn – teknisk anlegg (offentlig formål) (2018)
f_SVG	Annan veggrunn - grøntareal (felles) (2019)
o_SVG	Annan veggrunn - grøntareal (offentlig formål) (2019)
o_SKH	Kollektivhaldeplass (offentlig formål) (2073)
o_SSA	Sikringsanlegg (offentlig formål) (2170)

§12-5. Nr. 3 – Grøntstruktur

GBG	Blågrønnstruktur (annen eierform) (3002)
o_GV	Vegetasjonsskjerm (offentlig formål) (3060)

§12-5. Nr. 5 – Landbruks-, natur- og friluftsformål og reindrift

L	LNFR areal for nødvendige tiltak for landbruk og reindrift og gardstilknytt næringsverksemd basert på ressursgrunnlaget på garden (annen eierform) (5100)

§12-5. Nr. 6 – Bruk og vern av sjø og vassdrag, med tilhøyrande strandsone

VNV	Naturområde i sjø og vassdrag (annen eierform) (6610)
VFS	Friluftsområde i sjø og vassdrag med tilhøyrande strandsone (annen eierform) (6720)

§12-6 - Omsynssoner

H140	Frisikt (140)
H190	Andre sikringssoner (190)
H370	Høgspenningsanlegg (inkl. høgspentkablar) (370)
H390	Annan fare (390)
H570	Bevaring kulturmiljø (570)
H730	Bandlegging etter lov om kulturminne (730)

§12-7 - Føresegnområder

#	Midlertidig bygge- og anleggsområde

Linjesymbol

- Grense for sikringssone
- Grense for faresone
- Grense for angitt hensynssone
- Grense for båndleggingssone
- Planens begrensning
- Formålgrense
- Midlertidig bygge- og anleggrense
- Regulert senterlinje (1221)
- Frisiktlinje (1222)
- Sikringsgjerde (1235)

Punktsymboler

- Avkjørsel - både inn og utkjøring (1242)
- Stenging av avkjørsel (1241)

Kartopplysningar

Kjelde for basiskart:	Geonorge.no	Ekvidistanse:	1m
Dato for basiskart:	18.09.2024	Kartmålestokk:	1:1000
Koordinatsystem:	EUREF89.NTM-5		
Høgdegrunnlag:	NN2000		

N

0 25.0 50m

Sunnfjord kommune

Detaljregulering

Fv 609 Heilevang

Med tilhøyrande føresegner

Arealplan-ID: 4647_4647_20200009

Forslagstillar: Vestland fylkeskommune

SAKSHANDSAMING ETTER PLAN- OG BYGNINGSLOVA

				SAKS-NR	DATO	SIGN
Dato	XXX	Revisjon	XXX			
Dato	XXX	Revisjon	XXX			
Dato	01.11.2024	Revisjon	Tunnel korridor			
Kommunestyret sitt vedtak				KOM 061/22	20220525	AH
Ny 2. gongs handsaming						
Offentleg ettersyn frå .....til						
2. gongs handsaming				FOR 111/22	25.05.2022	AH
Offentleg ettersyn frå 10.12.2021 til 11.02.2022						
1. gongs handsaming				FOR 260/21	02.12.2021	AH
Kunngjering av oppstart av planarbeid					01.07.2020	
Oppstartsmøte...					24.10.2019	

PLANEN ER UTARBEIDD AV: Vestland fylkeskommune — Plankartserie 1 av 2

TEGNNR.	DATO	SIGN.
6	01.11.2024	otteik

Det stadfestas at planen er i samsvar med kommunestyret sitt vedtak

Bekreftdato: Dato — PLANSIFFERNAVN: Planopf

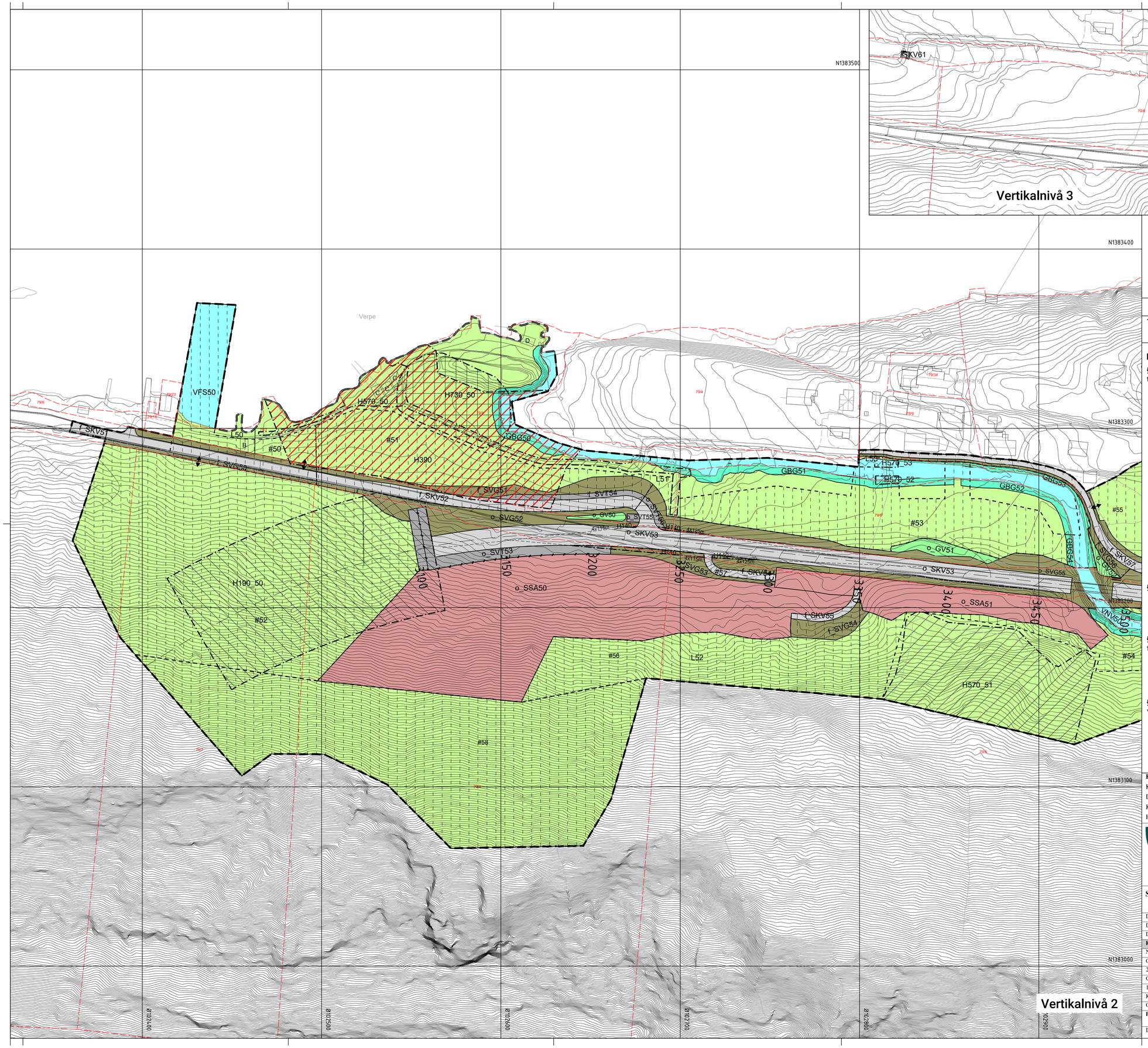

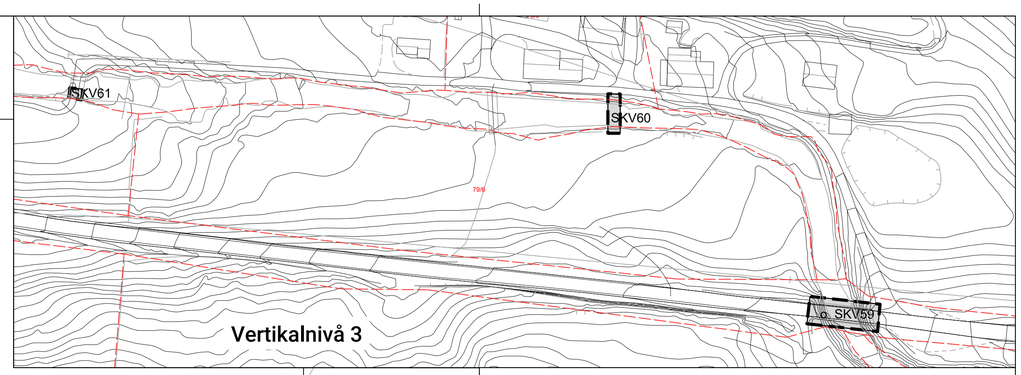

Oversiktskart kartblad Sunnfjord kommune

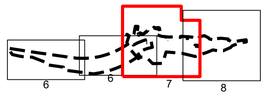

Teiknforklaring

Reguleringsplan PBL 2008

§12-5. Nr. 2 – Samferdselsanlegg og teknisk infrastruktur

- SKV — Køyreveg (annen eierform) (2011)
- f_SKV — Køyreveg (felles) (2011)
- o_SKV — Køyreveg (offentlig formål) (2011)
- o_SGG — Gangveg/gangareal/gågate (offentlig formål) (2016)
- f_SVT — Annan veggrunn – teknisk anlegg (felles) (2018)
- o_SVT — Annan veggrunn – teknisk anlegg (offentlig formål) (2018)
- f_SVG — Annan veggrunn - grøntareal (felles) (2019)
- o_SVG — Annan veggrunn - grøntareal (offentlig formål) (2019)
- o_SKH — Kollektivhaldeplass (offentlig formål) (2073)
- o_SSA — Sikringsanlegg (offentlig formål) (2170)

§12-5. Nr. 3 – Grøntstruktur

- GBG — Blågrønnstruktur (annen eierform) (3002)
- o_GV — Vegetasjonsskjerm (offentlig formål) (3060)

§12-5. Nr. 5 – Landbruks-, natur- og friluftsformål og reindrift

- L — LNFR areal for nødvendige tiltak for landbruk og reindrift og gardstilknytt næringsverksemd basert på ressursgrunnlaget på garden (annen eierform) (5100)

§12-5. Nr. 6 – Bruk og vern av sjø og vassdrag, med tilhøyrande strandsone

- VNV — Naturområde i sjø og vassdrag (annen eierform) (6610)
- VFS — Friluftsområde i sjø og vassdrag med tilhøyrande strandsone (annen eierform) (6720)

§12-6 - Omsynssoner

- H140 — Frisikt (140)
- H190 — Andre sikringssoner (190)
- H370 — Høgspenningsanlegg (inkl. høgspentkablar) (370)
- H390 — Annan fare (390)
- H570 — Bevaring kulturmiljø (570)
- H730 — Bandlegging etter lov om kulturminne (730)

§12-7 - Føresegnområder

- # — Midlertidig bygge- og anleggsområde

Linjesymbol

- Grense for sikringssone
- Grense for faresone
- Grense for angitt hensynssone
- Grense for båndleggingssone
- Planens begrensning
- Formålgrense
- Midlertidig bygge- og anleggrense
- Regulert senterlinje (1221)
- Frisiktlinje (1222)
- Sikringsgjerde (1235)

Punktsymboler

- Avkjørsel - både inn og utkjøring (1242)
- Stenging av avkjørsel (1241)

Kartopplysningar

Kjelde for basiskart:	Geonorge.no	Ekvidistanse:	1m
Dato for basiskart:	18.09.2024	Kartmålestokk:	1:1000
Koordinatsystem:	EUREF89.NTM-5		
Høgdegrunnlag:	NN2000		

N

0 25 50m

Sunnfjord kommune

Detaljregulering

Fv 609 Heilevang

Med tilhøyrande føresegner

Arealplan-ID: 4647_4647_20200009

Forslagstillar: Vestland fylkeskommune

SAKSHANDSAMING ETTER PLAN- OG BYGNINGSLOVA

				SAKS-NR	DATO	SIGN
Dato	XXX	Revisjon	XXX			
Dato	XXX	Revisjon	XXX			
Dato	01.11.2024	Revisjon	Dagsone Heilevang			
Kommunestyret sitt vedtak				KOM 061/22	20220525	AH
Ny 2. gongs handsaming						
Offentleg ettersyn frå .....til						
2. gongs handsaming				FOR 111/22	25.05.2022	AH
Offentleg ettersyn frå 10.12.2021 til 11.02.2022						
1. gongs handsaming				FOR 260/21	02.12.2021	AH
Kunngjering av oppstart av planarbeid					01.07.2020	
Oppstartsmøte...					24.10.2019	

PLANEN ER UTARBEIDD AV: Vestland fylkeskommune — Plankartserie 1 av 2

TEGNNR.	DATO	SIGN.
7	01.11.2024	otteik

Det stadfestas at planen er i samsvar med kommunestyret sitt vedtak

Bekrefl Dato — Dato

PLANSJEFENAVN. — Plansjef

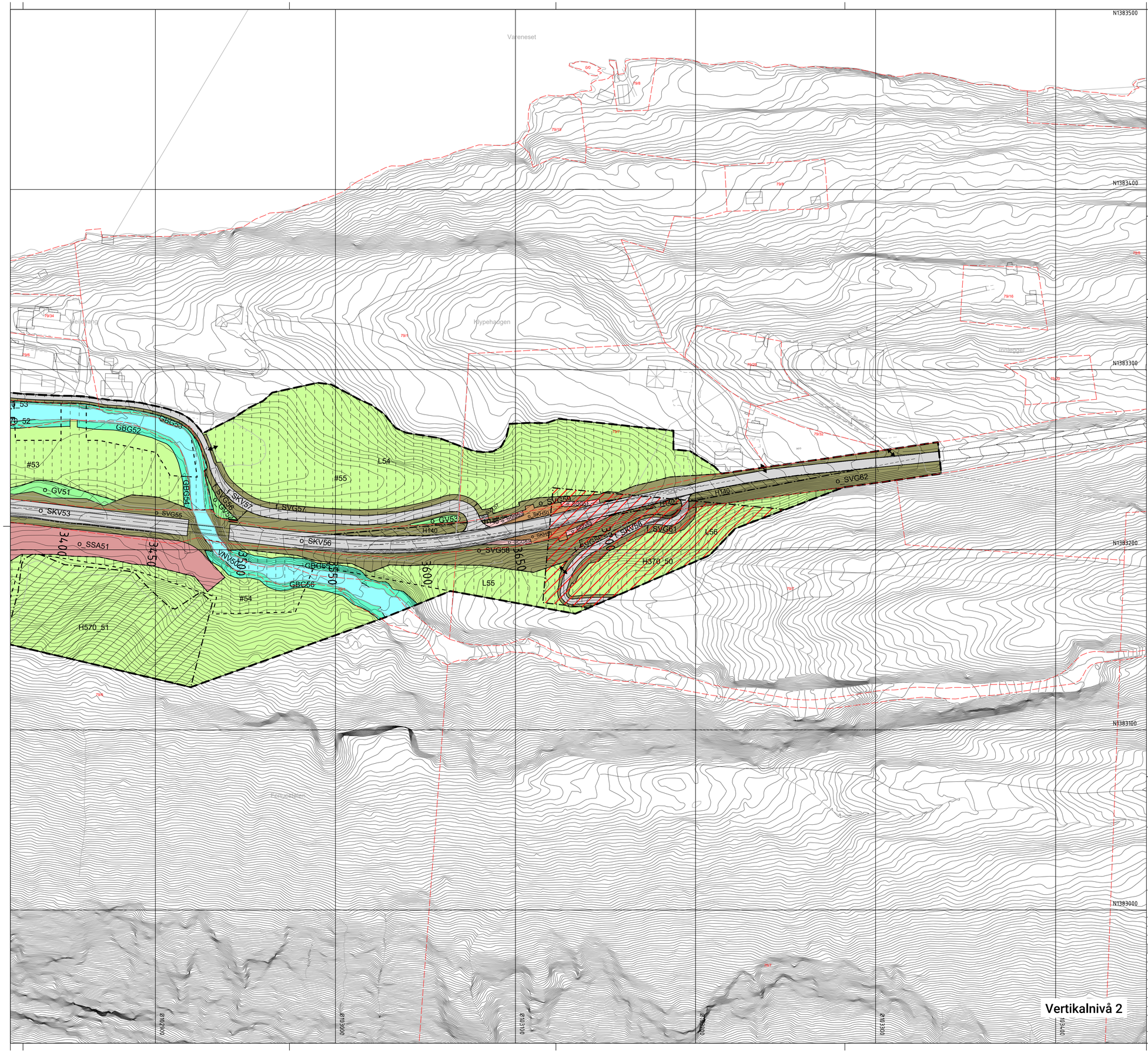

Oversiktskart kartblad Sunnfjord kommune

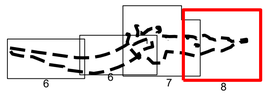

Teiknforklaring

Reguleringsplan PBL 2008

§12-5. Nr. 2 – Samferdselsanlegg og teknisk infrastruktur

- SKV – Køyreveg (annen eierform) (2011)
- f_SKV – Køyreveg (felles) (2011)
- o_SKV – Køyreveg (offentlig formål) (2011)
- o_SGG – Gangveg/gangareal/gågate (offentlig formål) (2016)
- f_SVT – Annan veggrunn – teknisk anlegg (felles) (2018)
- o_SVT – Annan veggrunn – teknisk anlegg (offentlig formål) (2018)
- f_SVG – Annan veggrunn - grøntareal (felles) (2019)
- o_SVG – Annan veggrunn - grøntareal (offentlig formål) (2019)
- o_SKH – Kollektivhaldeplass (offentlig formål) (2073)
- o_SSA – Sikringsanlegg (offentlig formål) (2170)

§12-5. Nr. 3 – Grøntstruktur

- GBG – Blågrønnstruktur (annen eierform) (3002)
- o_GV – Vegetasjonsskjerm (offentlig formål) (3060)

§12-5. Nr. 5 – Landbruks-, natur- og friluftsformål og reindrift

- L – LNFR areal for nødvendige tiltak for landbruk og reindrift og gardstilknytt næringsverksemd basert på ressursgrunnlaget på garden (annen eierform) (5100)

§12-5. Nr. 6 – Bruk og vern av sjø og vassdrag, med tilhøyrande strandsone

- VNV – Naturområde i sjø og vassdrag (annen eierform) (6610)
- VFS – Friluftsområde i sjø og vassdrag med tilhøyrande strandsone (annen eierform) (6720)

§12-6 - Omsynssoner

- H140 – Frisikt (140)
- H190 – Andre sikringssoner (190)
- H370 – Høgspenningsanlegg (inkl. høgspentkablar) (370)
- H390 – Annan fare (390)
- H570 – Bevaring kulturmiljø (570)
- H730 – Bandlegging etter lov om kulturminne (730)

§12-7 - Føresegnområder

- # – Midlertidig bygge- og anleggsområde

Linjesymbol

- Grense for sikringssone
- Grense for faresone
- Grense for angitt hensynssone
- Grense for båndleggingssone
- Planens begrensning
- Formålgrense
- Midlertidig bygge- og anleggrense
- Regulert senterlinje (1221)
- Frisiktlinje (1222)
- Sikringsgjerde (1235)

Punktsymboler

- Avkjørsel - både inn og utkjøring (1242)
- Stenging av avkjørsel (1241)

Kartopplysningar

Kjelde for basiskart:	Geonorge.no	Ekvidistanse:	1m
Dato for basiskart:	18.09.2024	Kartmålestokk:	1:1000
Koordinatsystem:	EUREF89.NTM-5		
Høgdegrunnlag:	NN2000		

0 — 25.0 — 50m

N

Sunnfjord kommune

Detaljregulering

Fv 609 Heilevang

Med tilhøyrande føresegner

Arealplan-ID: 4647_4647_20200009

Forslagstillar: Vestland fylkeskommune

SAKSHANDSAMING ETTER PLAN- OG BYGNINGSLOVA

				SAKS-NR	DATO	SIGN
Dato	XXX	Revisjon	XXX			
Dato	XXX	Revisjon	XXX			
Dato	01.11.2024	Revisjon	Dagsone Heilevang			
Kommunestyret sitt vedtak				KOM 061/22	20220525	AH
Ny 2. gongs handsaming						
Offentleg ettersyn frå .....til						
2. gongs handsaming				FOR 111/22	25.05.2022	AH
Offentleg ettersyn frå 10.12.2021 til 11.02.2022						
1. gongs handsaming				FOR 260/21	02.12.2021	AH
Kunngjering av oppstart av planarbeid					01.07.2020	
Oppstartsmøte...					24.10.2019	

PLANEN ER UTARBEIDD AV: Vestland fylkeskommune — Plankartserie 1 av 2

TEGNNR.	DATO	SIGN.
8	01.11.2024	otteik

Det stadfestas at planen er i samsvar med kommunestyret sitt vedtak — Bekreftdato: Dato — PLANSJEFNAVN: Plansjef

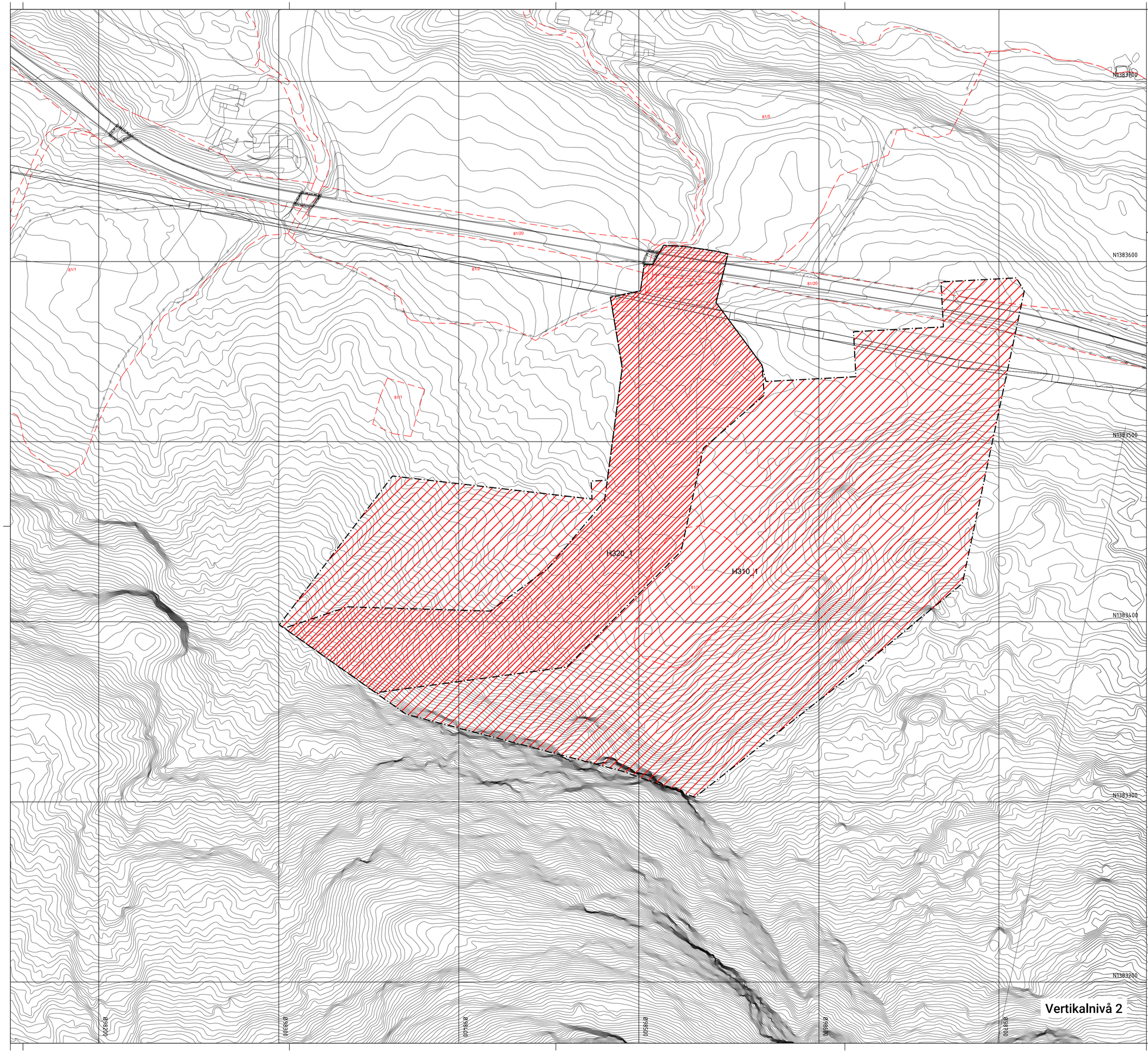

Oversiktskart kartblad Askvoll kommune

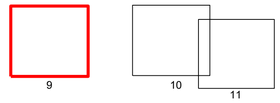

Teiknforklaring

Reguleringsplan PBL 2008

§12-6 - Omsynssoner

- H310 — Ras- og skredfare (310)
- H320 — Flomfare (320)
- H370 — Høgspenningsanlegg (inkl. høgspentkablar) (370) som blir nedlagt
- Utsjekket som områder som er skredsikkre

Linjesymbol

- Grense for faresone
- Planens begrensning

Kartopplysningar

Kjelde for basiskart:	Geonorge.no	Ekvidistanse:	1m
Dato for basiskart:	April 2020	Kartmålestokk:	1:1000
Koordinatsystem:	EUREF89.NTM-5		
Høgdegrunnlag:	NN2000		

0 25 50m

N

Askvoll kommune

Detaljregulering

Fv 609 Heilevang

Med tilhøyrande føresegner

Arcalplan-ID:
4645_2020001

Forslagstillar:
Vestland fylkeskommune

SAKSHANDSAMING ETTER PLAN- OG BYGNINGSLOVA	SAKS-NR	DATO	SIGN
Dato XXX Revisjon XXX			
Dato XXX Revisjon XXX			
Dato XXX Revisjon XXX			
Kommunestyret sitt vedtak	KOM 030/22	24.05.2022	KST
Ny 2. gongs handsaming			
Offentleg ettersyn frå .....til			
2. gongs handsaming	FOR 057/22	24.05.2022	KST
Offentleg ettersyn frå 10.12.2021 til 11.02.2022			
1. gongs handsaming	FOR 138/21	06.12.2021	KST
Kunngjering av oppstart av planarbeid		01.07.2020	
Oppstartsmøte...		24.10.2019	

PLANEN ER UTARBEIDD AV: Vestland fylkeskommune	Plankartserie 2 av 2	TEGNNR.	DATO	SIGN.
		9	26.05.2022	otteik

Det stadfestas at planen er i samsvar med kommunestyret sitt vedtak

BekreftDato Dato | PLANSIEKNAVN Plansjef

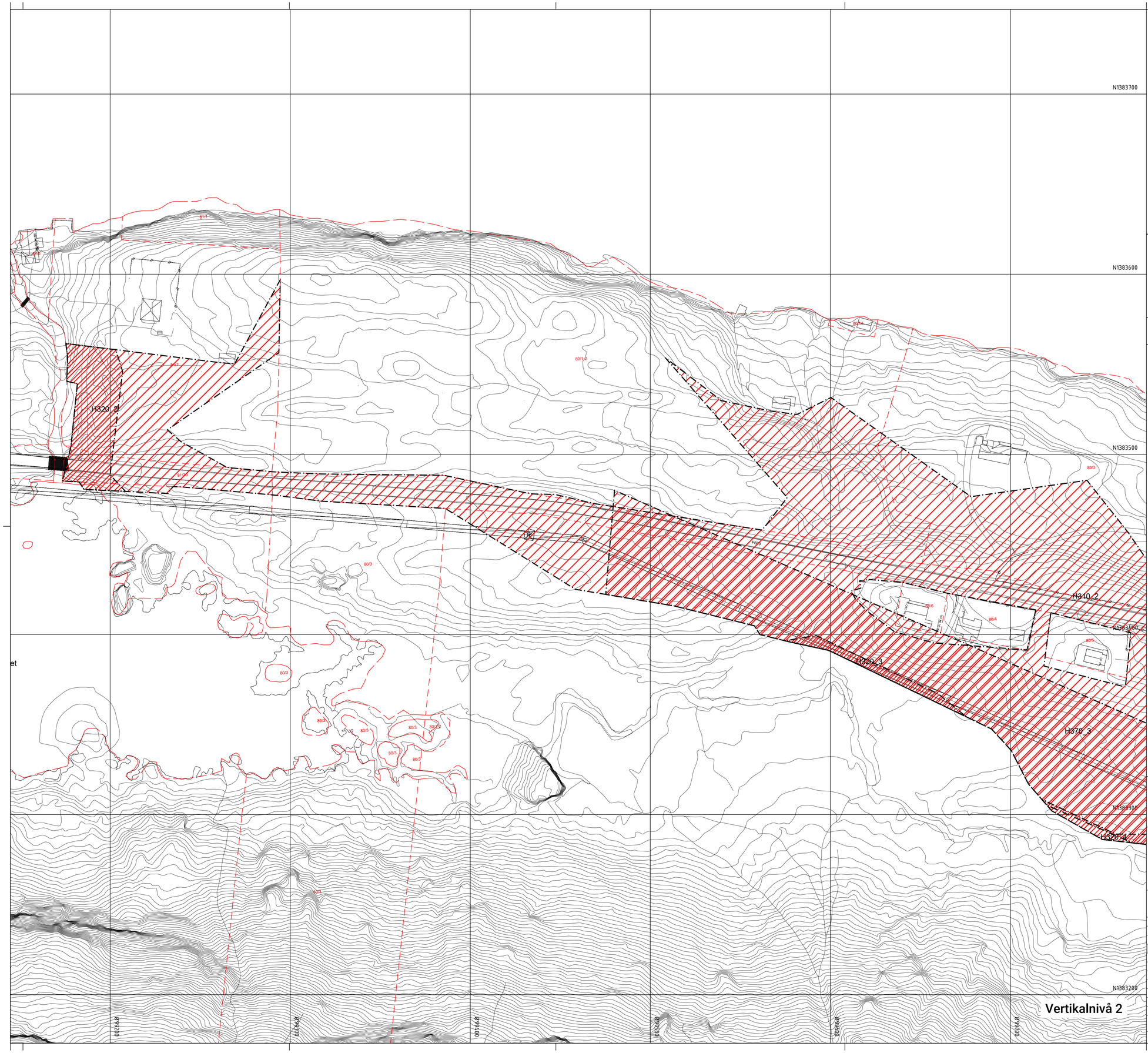

Oversiktskart kartblad Askvoll kommune

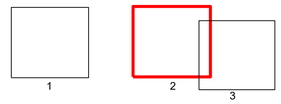

Teiknforklaring

Reguleringsplan PBL 2008

§12-6 - Omsynssoner

- H310 — Ras- og skredfare (310)
- H320 — Flomfare (320)
- H370 — Høgspenningsanlegg (inkl. høgspentkablar) (370) som blir nedlagt
- Utsjekket som områder som er skredsikkre

Linjesymbol

- Grense for faresone
- Planens begrensning

Kartopplysningar

Kjelde for basiskart:	Geonorge.no	Ekvidistanse:	1m
Dato for basiskart:	April 2020	Kartmålestokk:	1:1000
Koordinatsystem:	EUREF89.NTM-5		
Høgdegrunnlag:	NN2000		

0 — 25.0 — 50m

N

Askvoll kommune

Detaljregulering

Fv 609 Heilevang

Med tilhøyrande føresegner

Arealplan-ID: 4645_2020001

Forslagstillar: Vestland fylkeskommune

SAKSHANDSAMING ETTER PLAN- OG BYGNINGSLOVA	SAKS-NR	DATO	SIGN
Dato XXX — Revisjon XXX			
Dato XXX — Revisjon XXX			
Dato XXX — Revisjon XXX			
Kommunestyret sitt vedtak	KOM 030/22	24.05.2022	KST
Ny 2. gongs handsaming			
Offentleg ettersyn frå .....til			
2. gongs handsaming	FOR 057/22	24.05.2022	KST
Offentleg ettersyn frå 10.12.2021 til 11.02.2022			
1. gongs handsaming	FOR 138/21	06.12.2021	KST
Kunngjering av oppstart av planarbeid		01.07.2020	
Oppstartsmøte...		24.10.2019	

PLANEN ER UTARBEIDD AV:	Vestland fylkeskommune	Plankartserie 2 av 2	TEGNNR.	DATO	SIGN.
			10	26.05.2022	otteik

Det stadfestas at planen er i samsvar med kommunestyret sitt vedtak — Bskref/Dato: Dato — PLANSJEENAVN: Plansjef

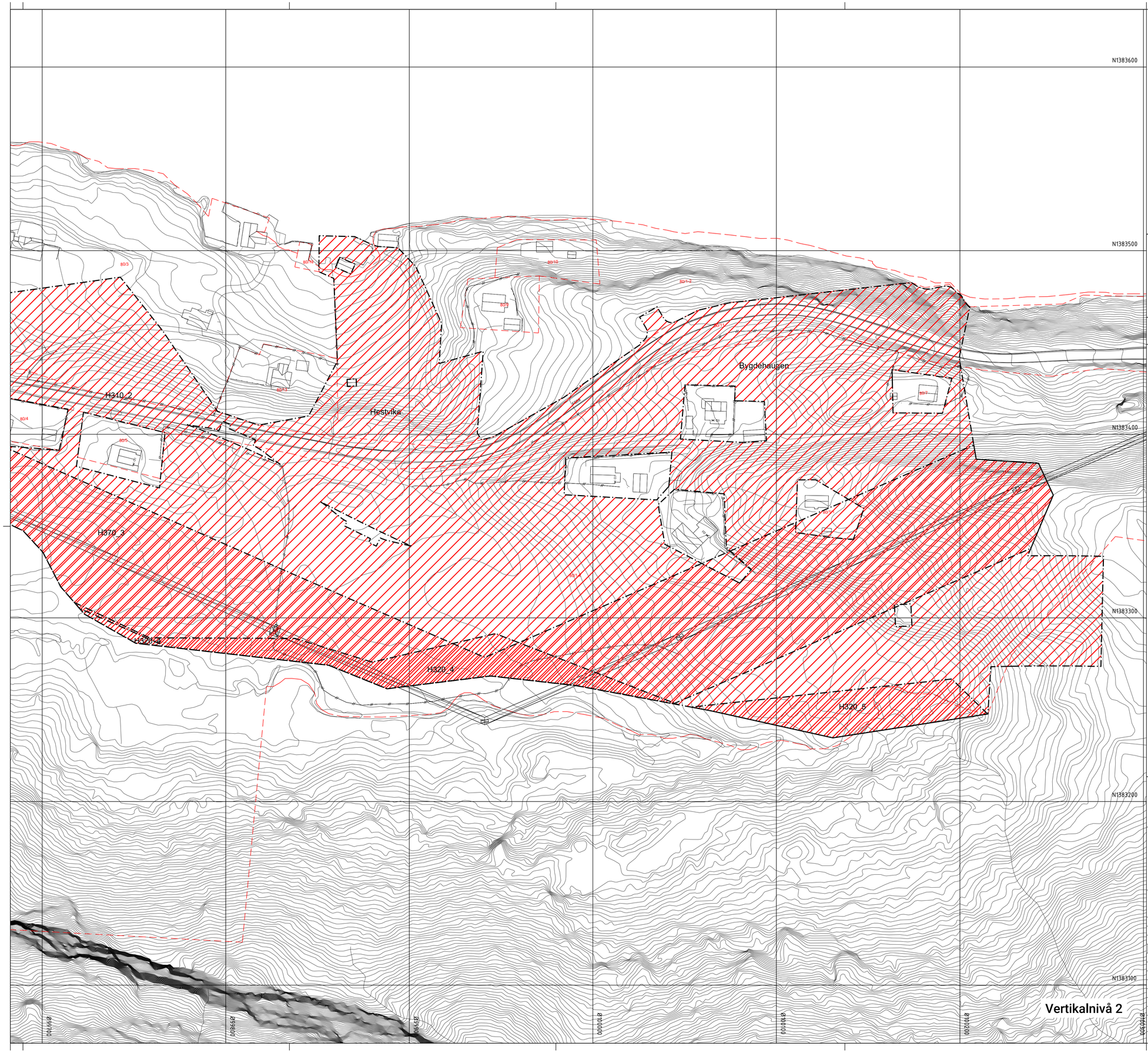

Oversiktskart kartblad Askvoll kommune

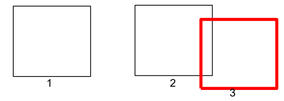

Teiknforklaring

Reguleringsplan PBL 2008

§12-6 - Omsynssoner

- H310 — Ras- og skredfare (310)
- H320 — Flomfare (320)
- H370 — Høgspenningsanlegg (inkl. høgspentkablar) (370) som blir nedlagt
- Utsjekket som områder som er skredsikkre

Linjesymbol

- Grense for faresone
- Planens begrensning

Kartopplysningar

Kjelde for basiskart:	Geonorge.no	Ekvidistanse:	1m
Dato for basiskart:	April 2020	Kartmålestokk:	1:1000
Koordinatsystem:	EUREF89.NTM-5		
Høgdegrunnlag:	NN2000		

N

Askvoll kommune

Detaljregulering

Fv 609 Heilevang

Med tilhøyrande føresegner

Arealplan-ID: 4645_2020001

Forslagstillar: Vestland fylkeskommune

SAKSHANDSAMING ETTER PLAN- OG BYGNINGSLOVA

				SAKS-NR	DATO	SIGN
Dato	XXX	Revisjon	XXX			
Dato	XXX	Revisjon	XXX			
Dato	XXX	Revisjon	XXX			
Kommunestyret sitt vedtak				KOM 030/22	24.05.2022	KST
Ny 2. gongs handsaming						
Offentleg ettersyn frå .....til						
2. gongs handsaming				FOR 057/22	24.05.2022	KST
Offentleg ettersyn frå 10.12.2021 til 11.02.2022						
1. gongs handsaming				FOR 138/21	06.12.2021	KST
Kunngjering av oppstart av planarbeid					01.07.2020	
Oppstartsmøte...					24.10.2019	

PLANEN ER UTARBEIDD AV: Vestland fylkeskommune — Plankartserie 2 av 2

TEGNNR.	DATO	SIGN.
11	26.05.2022	otteik

Det stadfestas at planen er i samsvar med kommunestyret sitt vedtak

Bskref/Dato — Dato

PLANSJEFNAVN — Plansjef

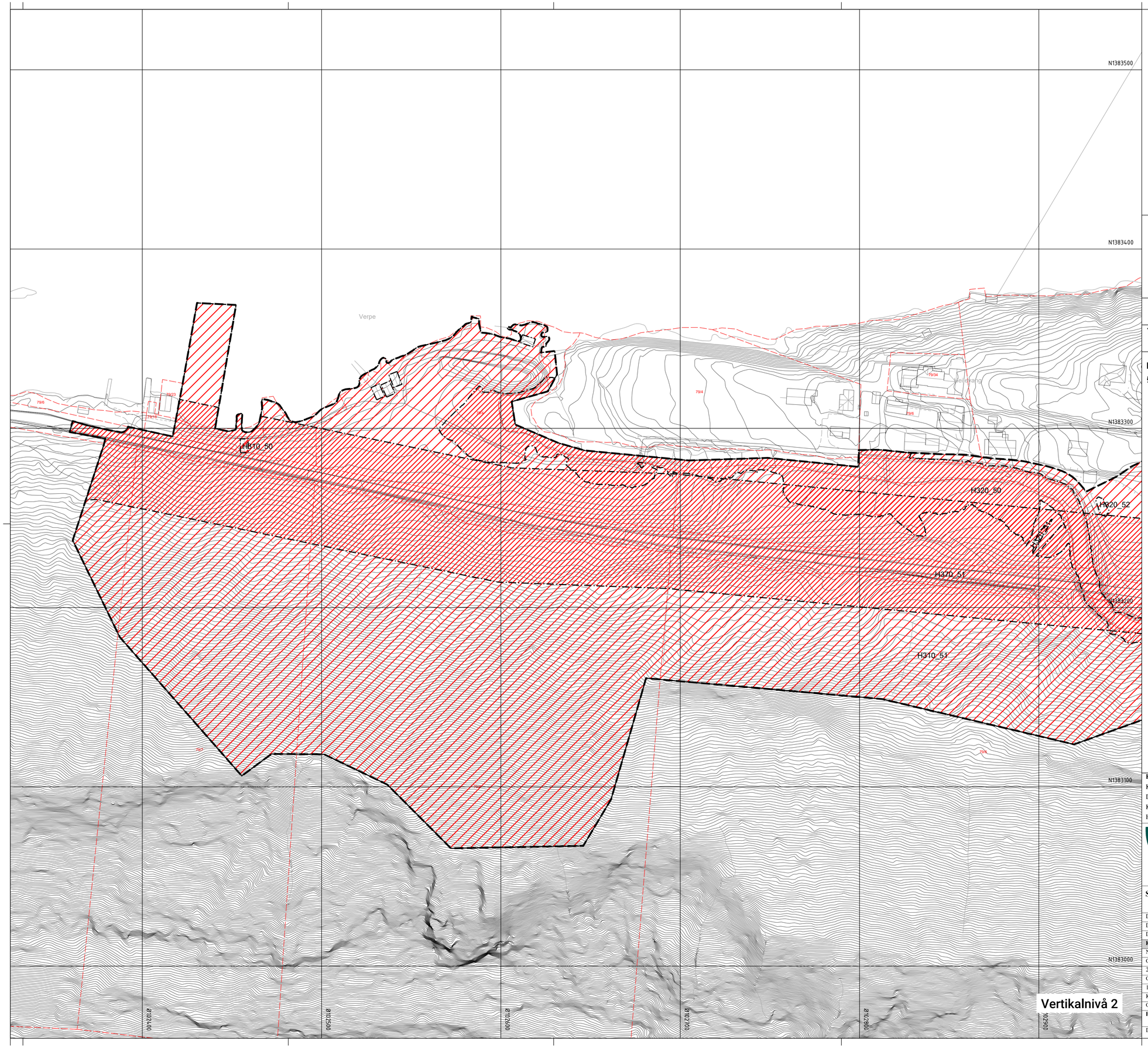

Oversiktskart kartblad Sunnfjord kommune

Teiknforklaring

Reguleringsplan PBL 2008

§12-6 - Omsynssoner

- H310 — Ras- og skredfare (310)
- H320 — Flomfare (320)
- H370 — Høgspenningsanlegg (inkl. høgspentkablar) (370) som blir nedlagt
- Utsjekka områder som er skredsikkre

Linjesymbol

- Grense for faresone
- Planens begrensning

Kartopplysningar

Kjelde for basiskart:	Geonorge.no	Ekvidistanse:	1m
Dato for basiskart:	18.09.2024	Kartmålestokk:	1:1000
Koordinatsystem:	EUREF89.NTM-5		
Høgdegrunnlag:	NN2000		

N

0 25 50m

Sunnfjord kommune

Detaljregulering

Fv 609 Heilevang

Med tilhøyrande føresegner

Arealplan-ID:
4647_20200009

Forslagstillar:
Vestland fylkeskommune

SAKSHANDSAMING ETTER PLAN- OG BYGNINGSLOVA	SAKS-NR	DATO	SIGN
Dato XXX Revisjon XXX			
Dato XXX Revisjon XXX			
Dato 01.11.2024 Revisjon Dagsone Heilevang			
Kommunestyret sitt vedtak	KOM 061/22	25.05.2022	AH
Ny 2. gongs handsaming			
Offentleg ettersyn frå .....til			
2. gongs handsaming	FOR 111/22	25.05.2022	AH
Offentleg ettersyn frå 10.12.2021 til 11.02.2022			
1. gongs handsaming	FOR 260/21	02.12.2021	AH
Kunngjering av oppstart av planarbeid		01.07.2020	
Oppstartsmøte...		24.10.2019	

PLANEN ER UTARBEIDD AV:	Vestland fylkeskommune	Plankartserie 2 av 2	TEGNNR.	DATO	SIGN.
			12	01.11.2024	otteik

Det stadfestas at planen er i samsvar med kommunestyret sitt vedtak

Bekr.Dato Dato — PLANSJEFNAVN Plansjef

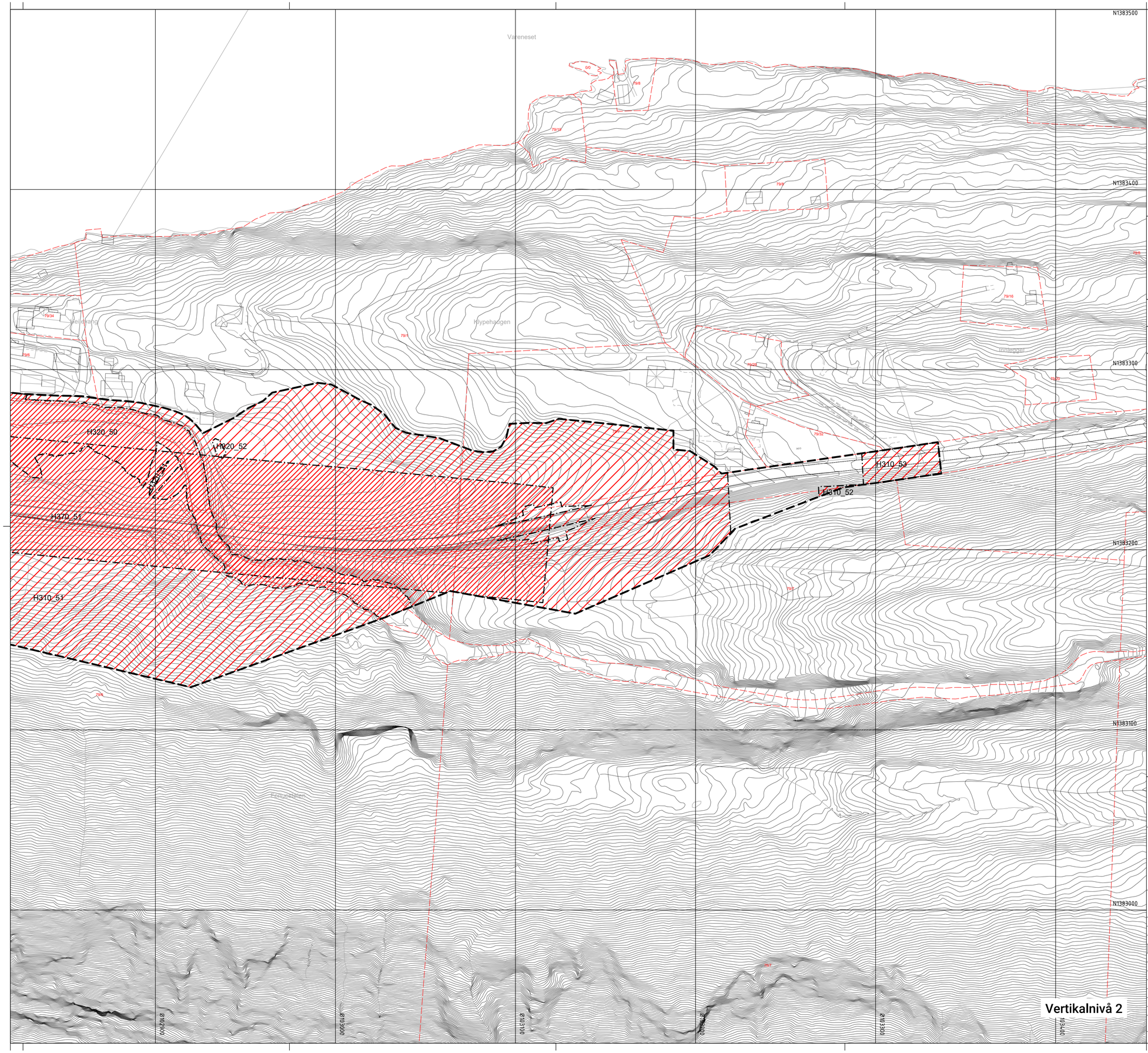

Oversiktskart kartblad Sunnfjord kommune

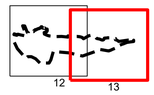

Teiknforklaring

Reguleringsplan PBL 2008

§12-6 - Omsynssoner

- H310 — Ras- og skredfare (310)
- H320 — Flomfare (320)
- H370 — Høgspenningsanlegg (inkl. høgspentkablar) (370) som blir nedlagt
- Utsjekket som områder som er skredsikkre

Linjesymbol

- Grense for faresone
- Planens begrensning

Kartopplysningar

Kjelde for basiskart:	Geonorge.no	Ekvidistanse:	1m
Dato for basiskart:	18.09.2024	Kartmålestokk:	1:1000
Koordinatsystem:	EUREF89.NTM-5		
Høgdegrunnlag:	NN2000		

0 25.0 50m

N

Sunnfjord kommune

Detaljregulering

Fv 609 Heilevang

Med tilhøyrande føresegner

Arcalplan-ID:
4647_20200009

Forslagstillar:
Vestland fylkeskommune

SAKSHANDSAMING ETTER PLAN- OG BYGNINGSLOVA	SAKS-NR	DATO	SIGN
Dato XXX Revisjon XXX			
Dato XXX Revisjon XXX			
Dato 01.11.2024 Revisjon Dagsone Heilevang			
Kommunestyret sitt vedtak	KOM 061/22	25.05.2022	AH
Ny 2. gongs handsaming			
Offentleg ettersyn frå .....til			
2. gongs handsaming	FOR 111/22	25.05.2022	AH
Offentleg ettersyn frå 10.12.2021 til 11.02.2022			
1. gongs handsaming	FOR 260/21	02.12.2021	AH
Kunngjering av oppstart av planarbeid		01.07.2020	
Oppstartsmøte...		24.10.2019	

PLANEN ER UTARBEIDD AV: Vestland fylkeskommune	Plankartserie 2 av 2	TEGNNR.	DATO	SIGN.
		13	01.11.2024	otteik

Det stadfestas at planen er i samsvar med kommunestyret sitt vedtak

BekreftDato PLANSIGNAVN
Dato Plansjef